









TEGNFORKLARING PBL av 2008

§ 12-5. AREALFORMÅL

2 Samferdselsanlegg og teknisk infrastruktur

-  Kjøreveg (2011) - o_KV
-  Fortau (2012) - o_FT
-  Annen veggrunn - grøntareal (2019) - o_AVG
-  Annen veggrunn - teknisk anlegg (2018) - o_AVT

Jurdiske linjer og symboler

-  Planens begrensning
-  Formålsgrense
-  Regulert tomtegrense
-  Avkjørsel

Kart og plan PBL Etnedal - UTMÅL

Revisjonsnr. av dato 17.04.2012

Prosjektleder: Hildegunn

Navn: Trondheim kommune

E-tidspunkt: 17.04.2012



TRONDHEIM KOMMUNE
Detailregulering av

Granåsvegen, fortau

Målestokk

1:2000 (A3)

SAKS

SAKS

REVISJONS

REVISJONS

REVISJONS

REVISJONS

REVISJONS

REVISJONS

REVISJONS

REVISJONS

SIGN

DATE

DATE

DATE

DATE

04.05.2011

Kommunestyret vedtok vedlegg til kommunestyrets sak 17/11 2011

Offentlig ettersyn

Godkjent i bystyret 17.04.2012

10/30993

12/17168

Remertsen AS

Remertsen AS

Remertsen AS

Remertsen AS

Remertsen AS

Remertsen AS

Remertsen AS

Remertsen AS

Remertsen AS

Remertsen AS

Remertsen AS

Remertsen AS

Remertsen AS

Remertsen AS

Remertsen AS

Remertsen AS

Remertsen AS

Remertsen AS

Remertsen AS

Remertsen AS

Remertsen AS

Remertsen AS

Remertsen AS

Remertsen AS

Remertsen AS

Remertsen AS

Remertsen AS

Remertsen AS

Remertsen AS

Y 573000
Y 573400
Y 573200

